


檔 號：
保存年限：

雲林縣交通工務局 公告

發文日期：中華民國113年1月5日
發文字號：雲交工地字第1130800004A號
附件：路線示意圖及地籍示意圖



主旨：舉辦「雲65線(0k+300-1k+860)林內鄉重興村至斗六市十三里道路拓寬工程」第三次公聽會。

依據：土地徵收條例第10條第2項。

公告事項：

一、事由：說明「雲65線(0k+300-1k+860)林內鄉重興村至斗六市十三里道路拓寬工程」相關事項如下：

- (一)興辦事業概況及展示相關圖籍。
- (二)事業計畫之公益性、必要性、適當與合理性及合法性。
- (三)第二場公聽會土地所有權人及利害關係人陳述意見之回應及處理情形，並聽取土地所有權人及利害關係人陳述意見。

二、時間及地點：113年1月16日下午2時30分整及113年1月16日下午3時30分整，於斗六市十三里社區多功能活動中心(雲林縣斗六市十三南路66號)。

三、公聽會當天如遇天災或人力無法抗拒情事，主辦單位或主持人得終止會議之進行，並另行公告再行召開公聽會事宜。

局長汪令堯

雲 65 線(0k+300-1k+860)林內鄉重興村至斗六市十三里道路拓寬工程

路線示意圖



雲65線(0k+300-1k+860)林內鄉重興村至斗六市十三里道路拓寬工程地籍示意圖

斗六市十三段、半路段
林內鄉芎蕉段、重興段 比例尺：1/8,000

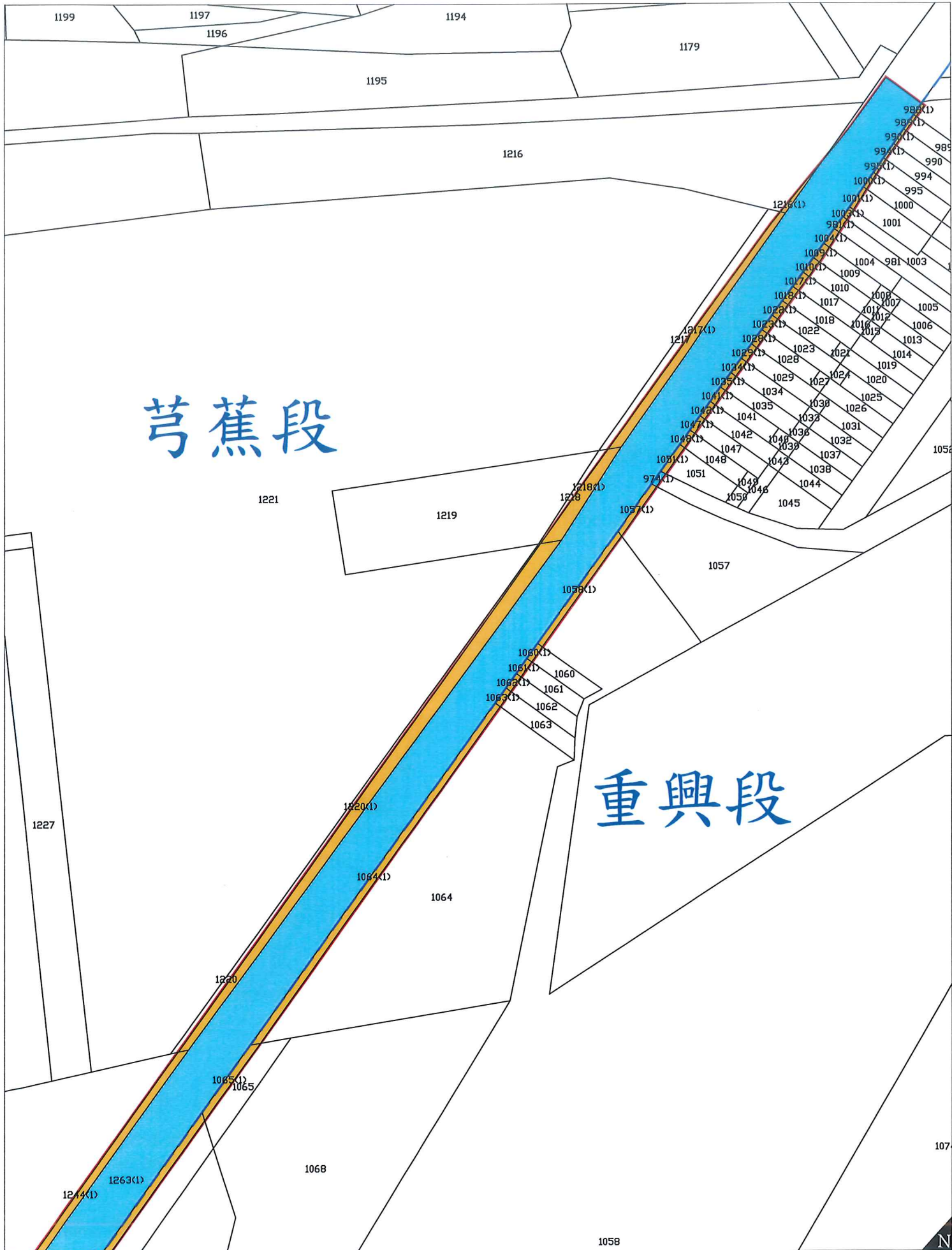
工程用地範圍 公有土地 私有土地



雲65線(0k+300-1k+860)林內鄉重興村至斗六市十三里道路拓寬工程地籍示意圖

工程用地範圍
 公有土地
 私有土地

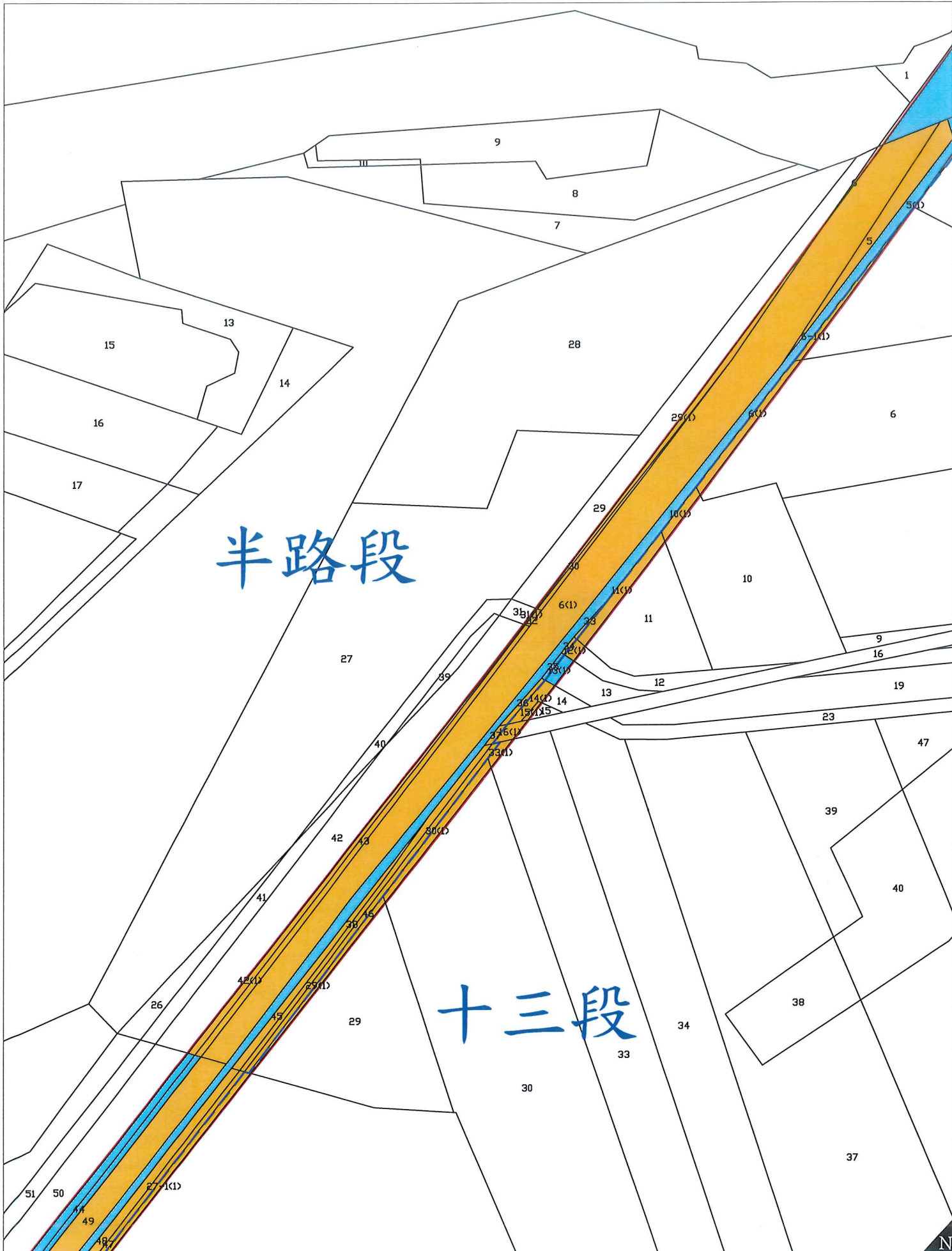
斗六市十三段、半路段 圖幅：1/5
林內鄉芎蕉段、重興段 比例尺：1/800



雲65線(0k+300-1k+860)林內鄉重興村至斗六市十三里道路拓寬工程地籍示意圖

工程用地範圍 公有土地 私有土地

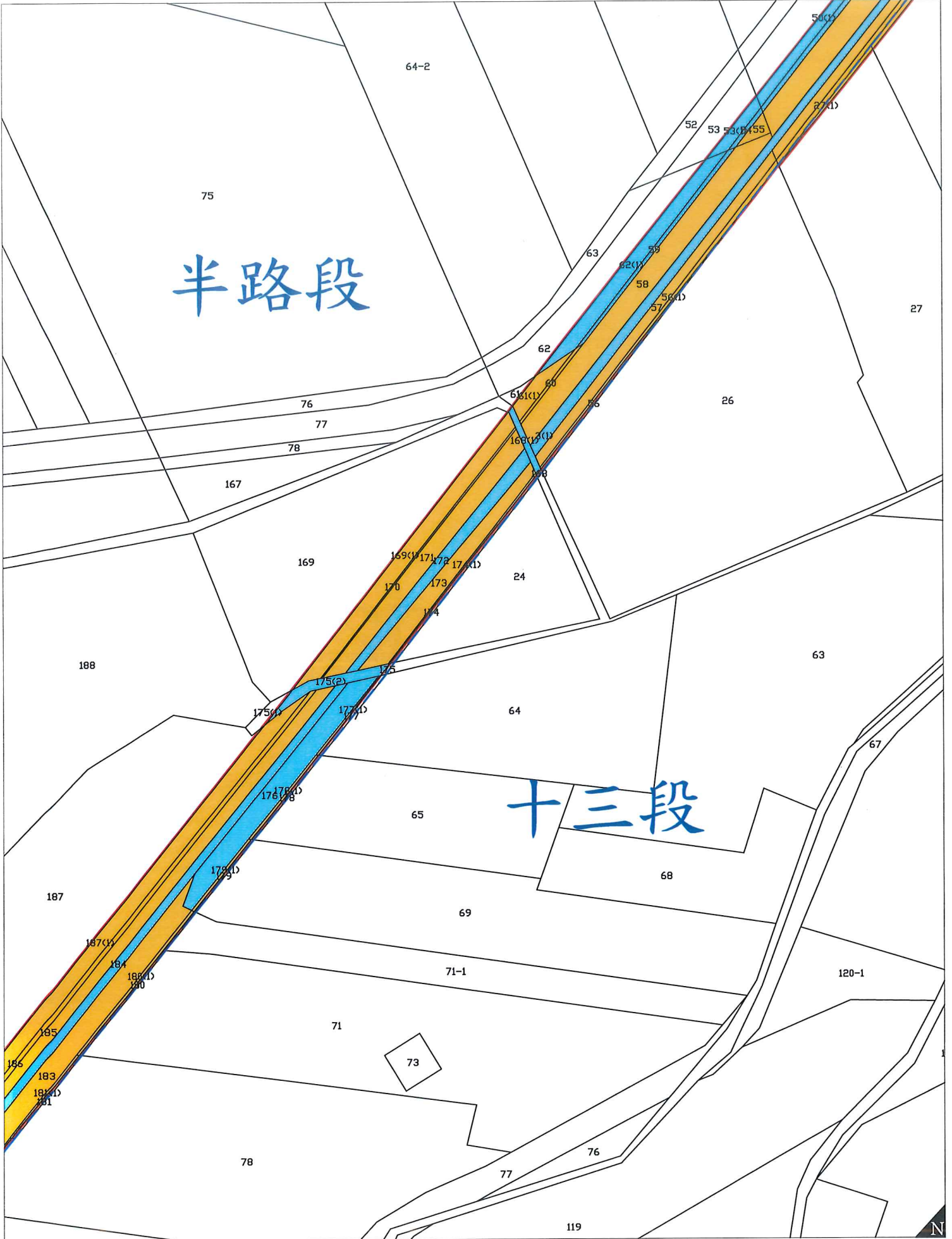
斗六市十三段、半路段 圖幅：3/5
林內鄉芎蕉段、重興段 比例尺：1/800



雲65線(0k+300-1k+860)林內鄉重興村至斗六市十三里道路拓寬工程地籍示意圖

工程用地範圍 公有土地 私有土地

斗六市十三段、半路段 圖幅：4/5
林內鄉芎蕉段、重興段 比例尺：1/800



雲65線(0k+300-1k+860)林內鄉重興村至斗六市十三里道路拓寬工程地籍示意圖

工程用地範圍
 公有土地
 私有土地

斗六市十三段、半路段 圖幅：5/5
 林內鄉芎蕉段、重興段 比例尺：1/800

